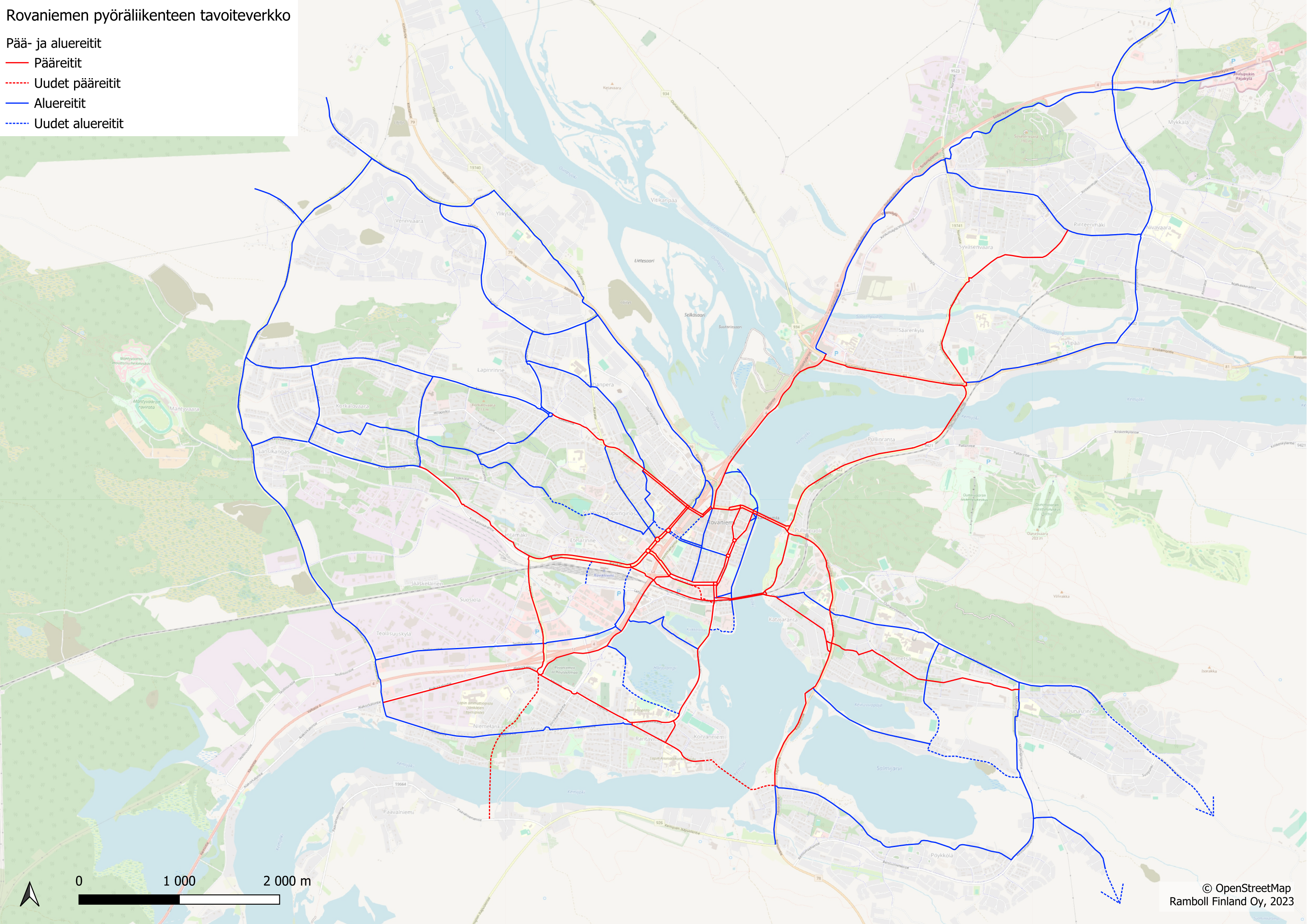


Rovaniemen pyöräliikenteen tavoiteverkko

Pää- ja aluereitit

- Pääreitit
- - - Uudet pääreitit
- Aluereitit
- - - Uudet aluereitit

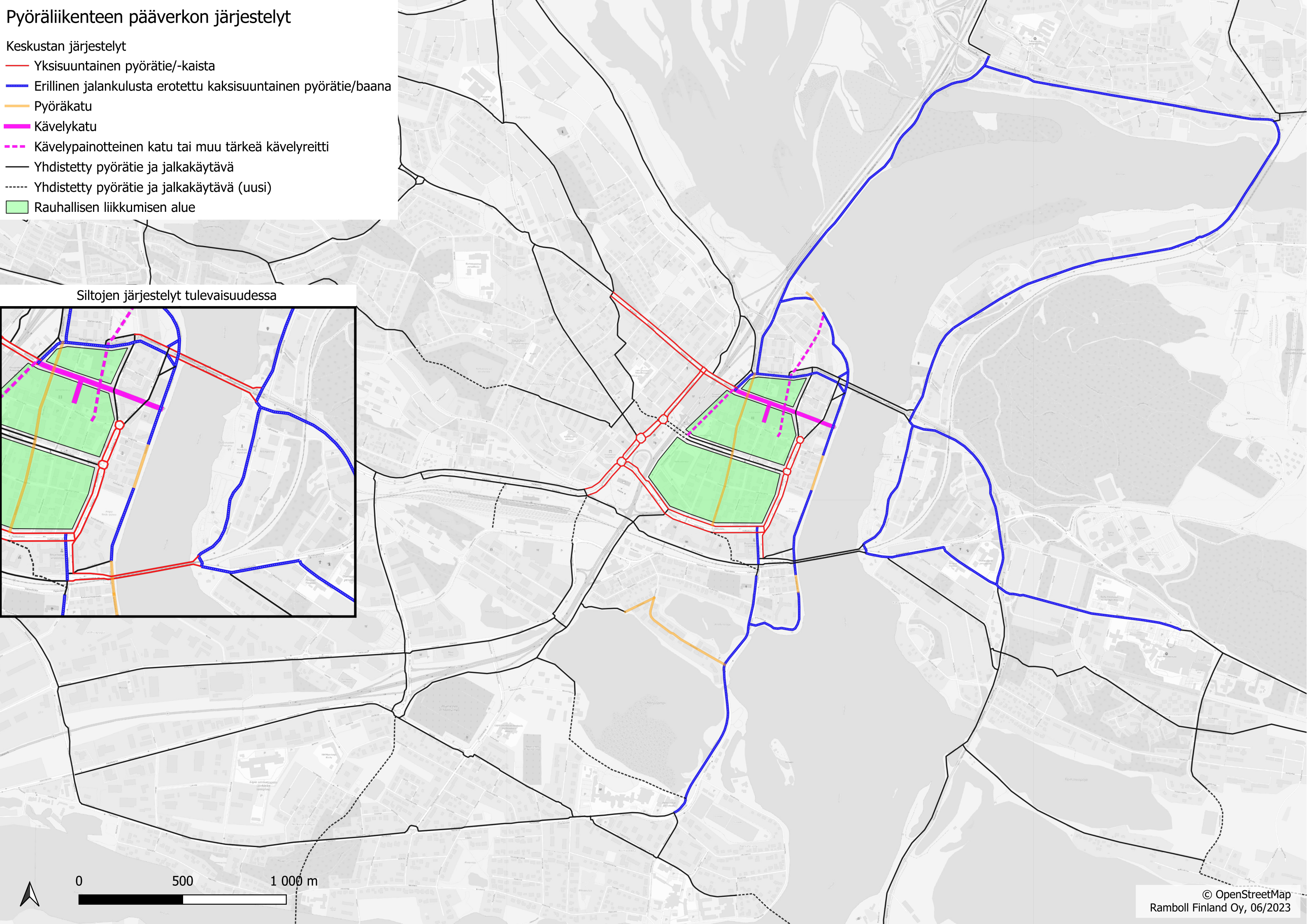
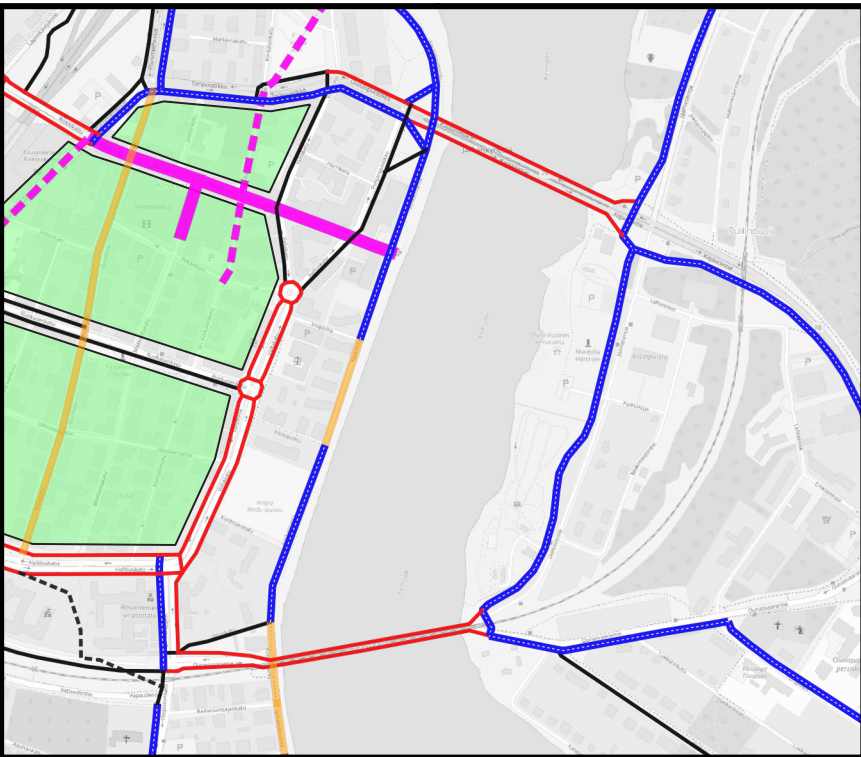


Pyöräliikenteen pääverkon järjestelyt

Keskustan järjestelyt

- Yksisuuntainen pyörätie/-kaista
- Erillinen jalankulusta erotettu kaksisuuntainen pyörätie/baana
- Pyöräkatu
- Kävelykatu
- Kävelypainotteinen katu tai muu tärkeä kävelyreitti
- Yhdistetty pyörätie ja jalkakäytävä
- Yhdistetty pyörätie ja jalkakäytävä (uusi)
- Rauhallisen liikumisen alue

Siltojen järjestelyt tulevaisuudessa



0 500 1 000 m

